



Tour de Tripoint

| | | |
|----|------------------|----|
| EN | Ride manual | 02 |
| PL | Podręcznik jazdy | 08 |
| CZ | Jízdní návod | 14 |
| DE | Fahrtenbuch | 20 |

EN

Dear riders,

today we present to you the Tour de Tripoint ride manual, a document in which you will find all the important information about the start/finish/route and the logistics of the event. Please read it carefully and if you still have any questions, please get in touch with us.

Remember that the best way to get in touch with us will be our email address:

info@tourdetripoint.com

**THANK
YOU**

Tour de Tripoint

TdT is a bicycle rally that leads its participants along the so-called Tri-Earth, connecting the borders of Poland, the Czech Republic, and Germany, over two distances to choose from 50 km or 80 km. 2024 is a special year for Europe!

With elections to the European Parliament and the 20th anniversary of 10 countries joining the European Union and also Tour the Tripoint – an extraordinary bicycle rally around the Tripoint of three European countries: Poland, the Czech Republic, and Germany, called the Little Triangle (due to the establishment of the Association of Cities, the main goal of which is to represent common interests across borders). The upcoming event will be held at the initiative of the European Parliament!

The routes

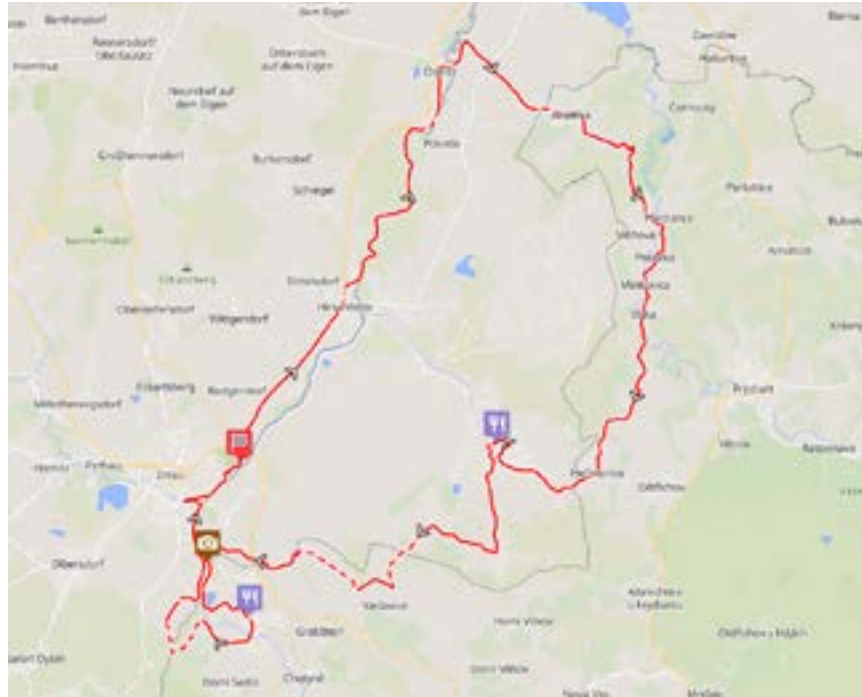
50 km

<https://ridewithgps.com/routes/46134905>



80 km

<https://ridewithgps.com/routes/46134420>



Both routes run mostly on the tarmac, with a few small smooth, and good-quality gravel sections that were put onto the ride to avoid car traffic and to have a safe and enjoyable ride. You don't need a mountain bike to comfortably finish the ride. A road plus, a gravel bike, or trekking. These will be the perfect choice. Is it possible to ride this route on a proper road bike with 28 mm tires? We say yes, but, on the gravel section, you will have to be a bit more careful. For all who are planning this, the good information is that they are really short.

You will find the TdT markings on the route, so it will be easy for you to follow the route, but we strongly recommend using a navigation device, to make sure you are following the actual track. We can also offer free navigation by the phone app, through our event page on the Ride with GPS platform. Simply, follow the link and instructions following:

https://ridewithgps.com/auto_approve/Event/310155/kzHf8FufJMKHztaqsPhpomHDH7Spr3iU

The schedule

Date of the ride: 11 May 2024

Start/finish location: Weinaupark-Stadion
Tribünenallee, 02763 Zittau, Germany

8.00 - 9.45

Pre-ride registration

This is the moment where all of you will be able to pick up a rider pack (gifts), sign the ride documentation, and collect a time measurement device so your final result will be recorded in our system.

9.30 - 10.00

Official welcoming and short ride briefing

We do have amazing guests, including mayors of three partnering cities, Zittau, Hradek nad Nisou, and Bogatynia City, and also an EU Parliament representative who will welcome you and start your ride.

10.00 - 11.00

Start of the ride

The ride will start at 10:00 AM, and it will be organized in groups of 10 to 15 riders. We are not planning to pre-determinate the starting groups. We will kindly ask all of you to simply get ready to start at 10 AM and continue towards the start gate following the orders of our ride safety team. If you want to start with your friends in the same group, simply stay close to each other. We will make sure that all of this will be easy and not complicated at all, and that all of you will have your loved ones and friends next to you.

12.00 - 18.00

Finish line

We will be awaiting your return to the finish line with a medal, a hug, and a proper finishing meal, so you do not have to worry about replenishing your calories. There will be only fun, but we will also ask you to give us your measurement device back. The finish line will be the place where you will be able to enjoy your achievement and share your experience with other riders.

15.00 - 15.45

Official part

A moment to talk with EU Representatives about the initiative of Tour de Tripoint. We will discover where the idea of creating the ride came from, and why it is so important to stay together and passport each other on this multicultural land.

18.00 - 19.00

Closing the finish line

This will be the time when our finish line will close and we will officially end the 2024 edition of Tour de Tripoint. This will also be the cut-off time for all the riders to finish their ride and be officially included in the ride results.

Pre-ride registration

To be able to start your ride you will be required to show up at the start between 8:00 - 9:45 on the 11th of May 2024 and go to the pre-ride registration office that will be easy to find in front of the Weinaupark-Stadion, Tribünenallee, 02763 Zittau, Germany.

Our team will guide you through the process on which you will need to: fill out all the necessary documents concerning your safety and liability; collect and attach your time measurement device; show us that you do have a cycling helmet and working lights with you; collect your rider's pack (rider card, cycling cap, water bottle, backpack...).

We will not be checking your insurance during the pre-ride registration, but please remember, that according to the ride rules, you are required to have one covering you during your ride.

A rider's card

On the pre-ride registration, you will be handed a rider's card. This is your ride passport, so look after it, and make sure you have it with you all the time during the ride.

In this card, you will find:

- all the necessary information about the route, plus the QR code to the Ride with GPS route map;
- the emergency contact number, in case anything concerning your safety will happen;
- a space for stamps that you will be required to collect at each of our food stations in Bogatynia and Hrádek nad Nisou;
- space for the finisher stamp given in Zittau!
- a voucher for a free warm meal on the finish line in Zittau.

On the finish line

Once you arrive at the finish line, you will be given a finisher's medal and a warm meal. Try to not forget to give us your time measurement device. We will need it to have all the results ready!

Parking

Getting to Zittau by car is super easy, and there are many parking options inside the city, so you surely will be able to leave your car in a safe place for the time of your ride.

<https://www.google.com/maps/search/parking/@50.8969628,14.8075268,13z/data=!4m2!2m1!6e2?entry=ttu>

Please, be aware, that the car park inside the Weinaupark is limited in places, and it may not fit everybody there. Try to give yourself some extra time to find the parking place, if you are planning this form of transport.

Rules and other conditions

Please don't forget to familiarise yourself with our terms and conditions book. It can be easily accessible, in three languages through our website:

https://tourdetripoint.com/wp-content/uploads/2024/04/TdTp_Regulamin.pdf

**THANKS FOR JOINING US!
WE CAN'T WAIT TO MEET
YOU IN ZITTAU.**

PL

Drodzy uczestnicy,

Dziś przedstawiamy Państwu instrukcję przejazdu Tour de Tripoint – dokument w którym znajdziecie wszystkie ważne informacje dotyczące startu/mety/trasy oraz logistyki imprezy. Przeczytaj go uważnie, a jeśli nadal pojawią się jakieś pytania – śmiało, skontaktuj się z nami!

Pamiętaj, że najlepszą formą kontaktu z nami będzie nasz adres e-mail:

info@tourdetripoint.com

**WIELKIE
DZIĘKI**

Tour de Tripoint

TdT to rajd rowerowy, który prowadzi uczestników przez tzw. Trój Ziemię (łączącą granice Polski, Czech i Niemiec) na dwóch dystansach do wyboru: 50 km lub 80 km.

2024 to rok wyjątkowy dla Europy! Czekają nas wybory do Parlamentu Europejskiego, 20-sta rocznica przystąpienia 10 krajów do Unii Europejskiej, a także Tour the Tripoint – niezwykle rajd rowerowy wokół Trójstyku trzech europejskich krajów: Polski, Czech i Niemiec, zwanego od dawna Małym Trójkątem (od powstania Związku Miast, którego głównym celem jest reprezentowanie wspólnych interesów ponad granicami). Najbliższe wydarzenie odbędzie się z inicjatywy Parlamentu Europejskiego!

Trasy

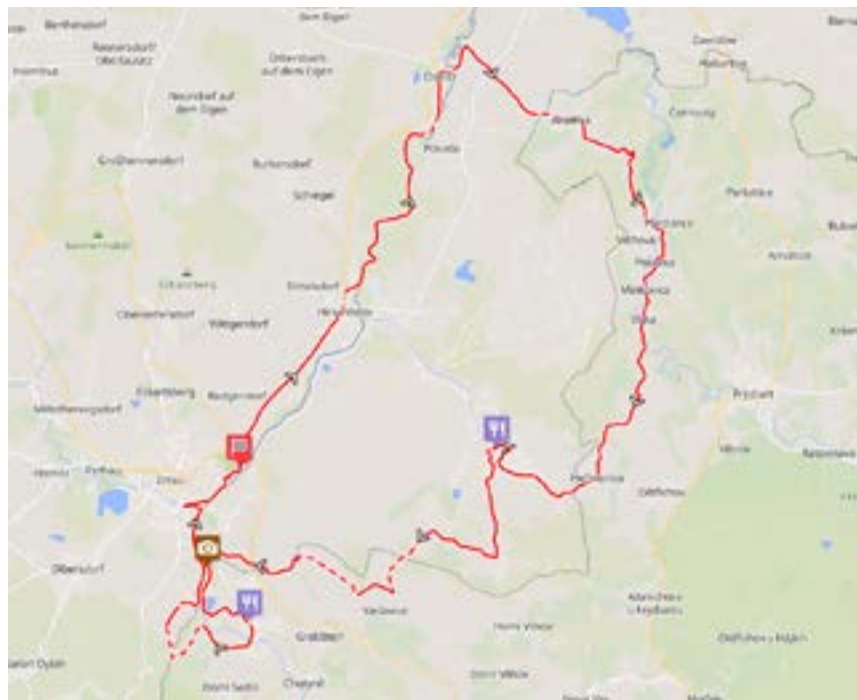
50 km

<https://ridewithgps.com/routes/46134905>



80 km

<https://ridewithgps.com/routes/46134420>



Obie trasy w większości prowadzą drogą asfaltową (z kilkoma małymi, gładkimi, dobrej jakości odcinkami szutrowymi, które wyznaczono, aby uniknąć ruchu samochodowego i zapewnić bezpieczną i przyjemną jazdę). Uczestnicy nie potrzebują roweru górskiego, aby wygodnie zakończyć przejażdżkę – na trasę nadadzą się również rowery szosowe, szutrowe (gravelowe), trekkingowe, a także elektryczne. Czy da się przejechać tę trasę na porządnym rowerze szosowym z oponami 28 mm? Tak, ale na odcinku szutrowym trzeba będzie zachować nieco większą ostrożność. Dla wszystkich, którzy to planują, dobra informacja jest taka, że są one naprawdę krótkie.

Na trasie znajdziesz oznaczenia TdT, które ułatwią Ci orientację w terenie. Zdecydowanie zalecamy jednak korzystanie z urządzenia nawigacyjnego, aby mieć pewność, że podążasz właściwą trasą. Oferujemy również bezpłatną nawigację za pomocą aplikacji na telefon, poprzez stronę wydarzenia na platformie RIDE WITH GPS. Wystarczy, że skorzystasz z poniższego łącza i instrukcji:

https://ridewithgps.com/auto_approve/Event/310155/kzHf8FufJMKHz-taqSPhpomHDH7Spr3iU

Harmonogram

Data wydarzenia: 11 maja 2024 r.

Miejsce startu/mety: Weinaupark-Stadion
Tribünenallee, 02763 Zittau, Germany

8.00 - 9.45

Rejestracja

To moment, w którym każdy z Was będzie mógł odebrać pakiet startowy (upominki), podpisać dokumentację przejazdu oraz odebrać urządzenie do pomiaru czasu, dzięki czemu ostateczny wynik zostanie zarejestrowany w naszym systemie.

9.30 - 10.00

Oficjalne powitanie i krótka odprawa

Mamy niesamowitych Gości, w tym burmistrzów trzech partnerskich miast: Zittau, Hradek nad Nisou i Bogatyni, a także przedstawiciela Parlamentu Europejskiego. Wszyscy wspólnie powitają naszych uczestników i rozpoczną event.

10.00 - 11.00

Rozpoczęcie jazdy

Rajd rozpocznie się o godzinie 10:00 i będzie zorganizowany w grupach liczących od 10 do 15 zawodników. Nie planujemy z góry ustalać grup startowych. Uprzejmie prosimy wszystkich, aby przygotowali się do startu o godzinie 10:00 i kontynuowali podróż w kierunku bramki startowej, stosując się do poleceń naszego zespołu ds. bezpieczeństwa jazdy. Jeśli chcesz zacząć ze znajomymi w tej samej grupie, po prostu trzymajcie się blisko siebie. Zadbamy o to, aby wszystko było łatwe i niezbyt skomplikowane, a każdy z Was miał obok siebie swoich bliskich i przyjaciół.

12.00 - 18.00

Meta

Będziemy czekać na Twój powrót na metę z medalem, uściskiem i porządnym posiłkiem na zakończenie rajdu, abyś nie musiał martwić się o uzupełnienie kalorii. Czekają na Ciebie wspólne zabawy, ale poprosimy Cię również o oddanie nam swojego urządzenia pomiarowego. Meta będzie miejscem, w którym będziesz mógł cieszyć się swoim osiągnięciem i dzielić się wrażeniami z innymi zawodnikami.

15.00 - 15.45

Część oficjalna

Chwila na rozmowę z Przedstawicielami UE na temat inicjatywy Tour de Tripoint – dowiedzie się, skąd wziął się pomysł stworzenia rajdu i dlaczego tak ważna jest integracja kulturowa.

18.00 - 19.00

Zamknięcie mety

To będzie czas, w którym zamknie się nasza meta i oficjalnie zakończymy edycję Tour de Tripoint 2024. Będzie to również ostateczny czas, w którym wszyscy zawodnicy ukończą przejazd i zostaną oficjalnie uwzględnieni w wynikach przejazdu.

Rejestracja przed jazdą

Aby móc rozpocząć przejazd, konieczne będzie stawienie się na starcie w dniu 11 maja 2024 w godzinach 8:00 - 9:45 i udanie się do punktu rejestracji przed przejazdowej, który będzie łatwo znaleźć przed Weinaupark-Stadion, Tribünenallee, 02763 Zittau, Niemcy.

Nasz zespół przeprowadzi Cię przez proces, podczas którego będziesz musiał: wypełnić wszystkie niezbędne dokumenty dotyczące Twojego bezpieczeństwa i odpowiedzialności; zebrać i podłączyć urządzenie do pomiaru czasu; pokazać nam, że masz przy sobie kask rowerowy i oświetlenie roweru; odebrać swój pakiet startowy (karta zawodnika, czapka rowerowa, bidon, plecak...).

Nie będziemy sprawdzać Twojego ubezpieczenia podczas rejestracji przed przejazdem, pamiętaj jednak, że zgodnie z regulaminem przejazdu masz obowiązek posiadania ubezpieczenia podczas przejazdu.

Karta przejazdu

Podczas rejestracji (przed przejazdem) otrzymasz kartę przejazdu, która będzie stanowić Twój paszport podróży. Dbaj o niego i miej go przy sobie przez cały czas podróży.

W karcie znajdziesz:

- wszystkie niezbędne informacje o trasie oraz kod QR do mapy trasy Jedź z GPS;
- numer alarmowy, na wypadek gdyby wydarzyło się coś zagrażającego Twojemu bezpieczeństwu;
- miejsce na pieczątki, które będzie można odebrać w każdym z naszych punktów gastronomicznych w Bogatyni i Hrádku nad Nisou;
- miejsce na stempel finiszera wydany w Żytawie!
- voucher na darmowy ciepły posiłek na mecie w Żytawie.

Na mecie

Po dotarciu na metę otrzymasz medal i ciepły posiłek. Nie zapomnij przekazać nam swojego urządzenia do pomiaru czasu. Będziemy go potrzebować, aby przygotować wszystkie wyniki!

Parking

Dojazd do Żytawy samochodem jest bardzo łatwy, a w mieście znajduje się wiele możliwości parkowania, więc z pewnością będziesz mógł zostawić samochód w bezpiecznym miejscu na czas podróży.

<https://www.google.com/maps/search/parking/@50.8969628,14.8075268,13z/data=!4m2!2m1!6e2?entry=tту>

Należy pamiętać, że liczba miejsc parkingowych na terenie Weinaupark jest ograniczona i może nie pomieścić wszystkich samochodów. Jeśli planujesz tę formę transportu, postaraj się zarezerwować sobie trochę więcej czasu na znalezienie miejsca parkingowego.

Zasady i inne warunki

Nie zapomnij zapoznać się z naszym regulaminem. Jest łatwo dostępny w trzech językach za pośrednictwem naszej strony internetowej:

https://tourdetripoint.com/wp-content/uploads/2024/04/TdTp_Regulamin.pdf

**DZIĘKUJEMY, ŻE DO NAS
DOŁĄCZYLIŚCIE! NIE
MOŻEMY DOCZEKAĆ SIĘ
NASZEGO SPOTKANIA
W ŻYTAWIE.**

CZ

Vážení účastníci,

v tomto dokumentu vám přinášíme důležité informace o Tour de Tripoint. Níže najdete vše, co se týká startu/cíle/trasy a zajištění celé akce. Pečlivě se s těmito informacemi seznamte. V případě jakýchkoli dotazů se na nás obraťte.

Nejsnadnější forma kontaktu
s námi je náš e-mail:

info@tourdetripoint.com

DĚKUJI
MNOHOKRÁT

Tour de Tripoint

Trasa cyklojízdy TdT vede po takzvaném Trojzemí, rozkládajícím se na pomezí tří států – Polska, České republiky a Německa. Na výběr jsou dvě vzdálenosti: 50 nebo 80 km.

Rok 2024 je pro Evropu výjimečný. Před námi jsou volby do Evropského parlamentu, výročí 20 let od vstupu 10 zemí do Evropské unie, ale také Tour de Tripoint, mimořádná cyklojízda kolem Trojmezí, ležícího na území tří evropských zemí, Polska, České republiky a Německa. Tomuto území se také přezdívá Malý trojúhelník (podle svazku měst, jehož hlavním cílem je reprezentovat společné přeshraniční zájmy). Akce se uskuteční jako iniciativa Evropského parlamentu.

Trasy

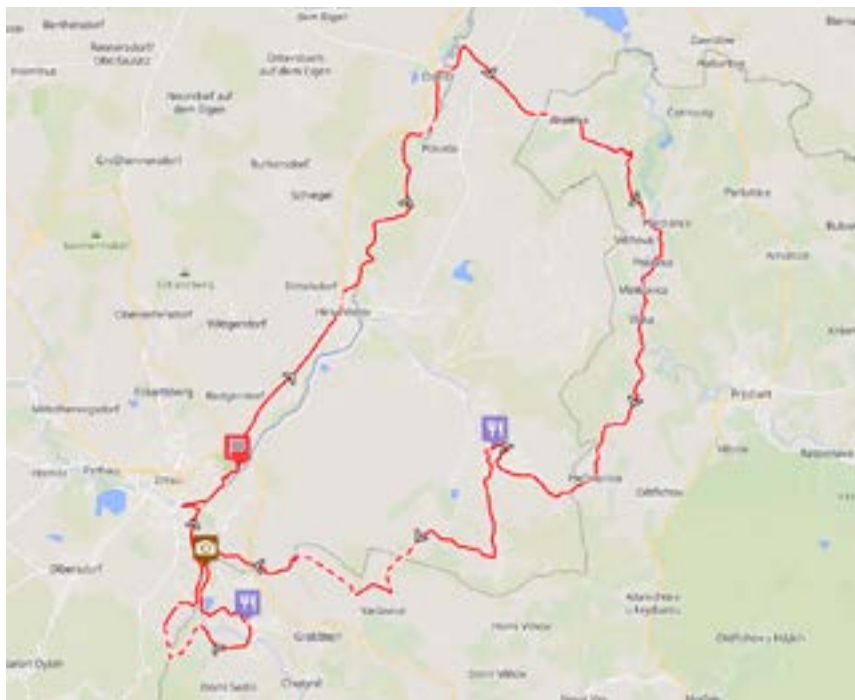
50 km

<https://ridewithgps.com/routes/46134905>



80 km

<https://ridewithgps.com/routes/46134420>



Obě trasy vedou většinou po asfaltu (pouze v několika krátkých úsecích vedou přes zpevněnou šotolinovou cestu; tyto úseky byly vyznačeny proto, aby se cyklisté a cyklistky vyhnuli automobilovému provozu a jejich cesta probíhala bezpečně a příjemně). Nemusíte nutně mít horské kolo, cyklojízdu si užijete i na silničním, gravelovém nebo trekkingovém kole, na své si přijdou i milovníci elektrokol. Je možné trasu projet na silničním kole s 28milimetrovými plášti? Ano, ale na šotolinovém úseku je třeba si dát větší pozor. Nemusíte se však obávat, tyto úseky jsou opravdu krátké.

Trasa bude pro snadnější orientaci označena symboly TdT. Rozhodně však doporučujeme použít navigaci, abyste měli jistotu, že jedete po správné trase. Nabízíme také možnost bezplatné navigace formou mobilní aplikace – na platformě Ride WITH GPS je naše akce uvedena. Klikněte na následující odkaz a postupujte podle instrukcí:

https://ridewithgps.com/auto_approve/Event/310155/kzHf8FufJMKHztaqsPhpomHDH7Spr3iU

Harmonogram

| | |
|----------------------|--|
| Datum konání: | 11. května 2024 |
| Start/cíl: | Stadion Weinaupark Tribünenallee, 02763 Zittau, Německo |
| 8.00 - 9.45 | Registrace TNa tomto místě si každý může převzít startovní balíček (dárkové předměty), následně podepsat dokumenty a převzít čipovou časomíru, na základě které budou výsledky zaneseny do našeho systému. |
| 9.30 - 10.00 | Oficiální přivítání a zahájení Očekáváme výjimečné hosty včetně starostů tří partnerských měst, Žitavy, Hrádku nad Nisou a Bogatyně, ale rovněž zástupce Evropského parlamentu. Všichni společně přivítají účastníky a účastnice a zahájí cyklojízdu. |
| 10.00 - 11.00 | Zahájení cyklojízdy Cyklojízda bude zahájena v 10.00 a jednotlivé skupiny budou vyrážet v počtu 10–15 účastníků. Startovní skupiny neplánujeme sestavovat předem. Prosíme všechny zúčastněné, aby se připravili na zahájení jízdy v 10.00 a následně se přesunuli ke startu a řídili se instrukcemi našeho realizačního týmu. Pokud chcete vyjet v jedné startovní skupině společně se svými známými, snažte se držet blízko sebe. Uděláme všechno proto, aby vše proběhlo hladce a nepříliš složitě a abyste kolem sebe všichni měli své blízké a kamarády. |
| 12.00 - 18.00 | Cíl V cíli na vás počkáme s medailemi, gratulací a výborným jídlem, abyste si nemuseli dělat starosti s doplněním kalorií. Čeká nás společná zábava, ale ještě před tím vás poprosíme o navrácení startovního čipu. V cíli se s ostatními zúčastněnými budete moci podělit o své dojmy a radost z úspěchu. |
| 15.00 - 15.45 | Oficiální část Je to příležitost pohovořit si se zástupci EU o iniciativě Tour de Tripoint. Dozvíte se, jak vznikl nápad uspořádat cyklojízdu a proč je kulturní integrace tak důležitá. |
| 18.00 - 19.00 | Uzavření cíle Uzavřeme cíl a oficiálně zakončíme Tour de Tripoint 2024. V tuto hodinu budou mít zúčastnění ještě poslední možnost projet cílem a být zařazeni do oficiálních výsledků cyklojízdy. |

Registrace před jízdou

Abyste mohli cyklojízdu absolvovat, dostavte se 11. května 2024 v čase 8.00–9.45 k registraci před startem. Místo registrace snadno najdete před stadionem v Žitavě – Weinaupark-Stadion, Tribünenallee, 02763 Zittau, Německo.

Náš organizační tým vám pomůže vyplnit veškeré nezbytné dokumenty, týkající se bezpečnosti a odpovědnosti, pomůže vám s čipem na měření času, zkontroluje, zda máte cyklistickou přilbu a svítilny, předá vám startovní balíček (s účastnickou kartou, cyklistickou kšiltovkou, láhev, batůžek...).

Během registrace před startem nebudeme kontrolovat vaše pojištění, mějte však na paměti, že v souladu s podmínkami účasti jsou zúčastněné osoby po dobu jízdy povinny mít platné pojištění.

Účastnická karta

Při registraci (před zahájením cyklojízdy) obdržíte účastnickou kartu, což bude takový váš cyklistický cestovní doklad. Tuto kartu u sebe mějte po celou dobu účasti na cyklojždě.

V účastnické kartě najdete:

- veškeré potřebné informace o trase, QR kód s mapou trasy odkazující na Ride with GPS,
- číslo tísňové linky pro případ ohrožení,
- místo na razítka, která si budete moci nechat do karty natisknout v každém občerstvovacím místě v Bogatyni a v Hrádku nad Nisou,
- místo na závěrečné razítko, které obdržíte v Žitavě,
- poukaz na teplé jídlo zdarma v cíli v Žitavě.

V cíli

Po příjezdu do cíle obdržíte medaili a teplé jídlo. Nezapomeňte nám na tomto místě odevzdat čip na měření času. Budeme ho potřebovat pro zpracování výsledků.

Parkování

Do Žitavy snadno dojedete autem a ve městě je dost parkovacích míst. Určitě budete mít možnost nechat své vozidlo během cyklojízdy na bezpečném místě.

<https://www.google.com/maps/search/parking/@50.8969628,14.8075268,13z/data=!4m2!2m1!6e2?entry=ttu>

Mějte však prosím na paměti, že počet parkovacích míst v bezprostředním okolí Weinauparku je omezen a všechna vozidla se na daném místě nevejdou. Pokud si zvolíte tento způsob dopravy, určitě si ponechte časovou rezervu na nalezení parkovacího místa.

Další podmínky

Seznamte se s podmínkami účasti. Jsou vyhotoveny ve třech jazykových verzích a najdete je na našich internetových stránkách:

https://tourdetripoint.com/wp-content/uploads/2024/04/TdTp_Regulamin.pdf

**DĚKUJEME, ŽE POJEDETE
S NÁMI! TĚŠÍME SE NA
SETKÁNÍ V ŽITAVĚ.**

DE

Liebe Teilnehmende,

heute stellen wir Euch die Tour de Tripoint-Fahranweisungen vor, ein Dokument, in dem Du alle wichtigen Informationen zu Start/Ziel/Strecke und zur Logistik der Veranstaltung findest. Bitte lese es sorgfältig durch und wenn Du noch Fragen hast, wende dich bitte an uns.

Denke daran, dass Du uns am besten über unsere E-Mail-Adresse kontaktieren kannst:

info@tourdetripoint.com

**VIELEN
DANK**

Tour de Tripoint

Die TdT ist eine Fahrradtour, die die Teilnehmenden entlang dem so genannten Dreiländereck führt und die Grenzen von Polen, Tschechien und Deutschland auf zwei verschiedenen Strecken verbindet: 50 km oder 80 km.

2024 ist ein besonderes Jahr für Europa! Die Wahlen zum Europäischen Parlament, der 20. Jahrestag des Beitritts von 10 Ländern zur Europäischen Union sowie die Tour de Tripoint - eine außergewöhnliche Fahrradrallye rund um den Dreiländerpunkt von drei europäischen Ländern: Polen, Tschechien und Deutschland, seit langem bekannt als „Kleines Dreieck“ (seit der Gründung des Städtebundes, dessen Hauptziel es ist, gemeinsame Interessen über die Grenzen hinweg zu vertreten). Die kommende Veranstaltung findet auf Initiative des Europäischen Parlaments statt!

Die Routen

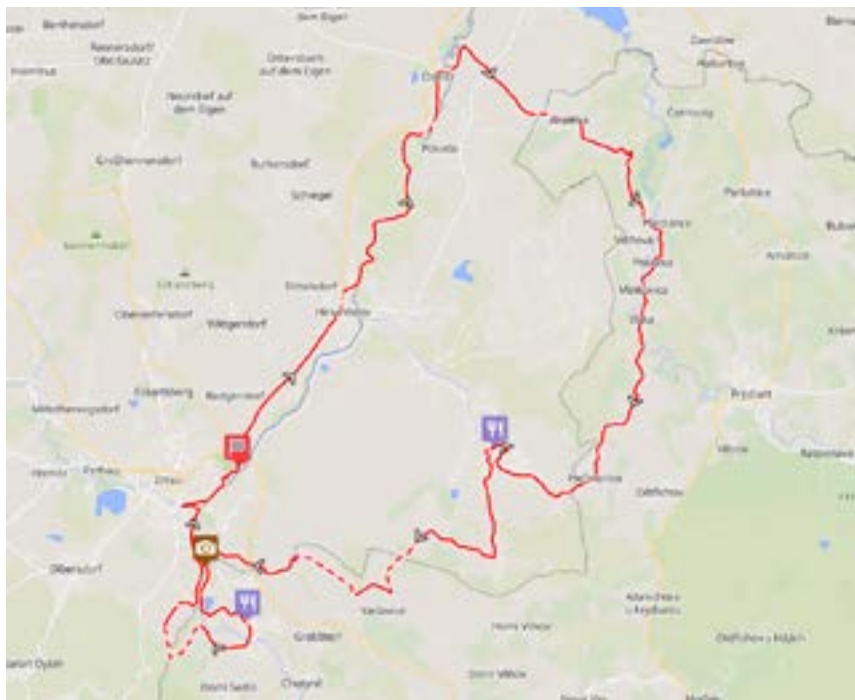
50 km

<https://ridewithgps.com/routes/46134905>



80 km

<https://ridewithgps.com/routes/46134420>



Beide Routen verlaufen größtenteils auf Asphalt (mit einigen kleinen, glatten und qualitativ hochwertigen Schotterabschnitten, die ausgewiesen wurden, um den Autoverkehr zu vermeiden und eine sichere und angenehme Fahrt zu ermöglichen). Du brauchst kein Mountainbike, um die Strecke bequem zu bewältigen - auch Rennräder, Schotterräder (Gravel), Trekkingräder und Elektrofahrräder sind für die Strecke geeignet. Kann man diese Strecke auch mit einem guten Rennrad mit 28-mm-Reifen fahren? Wir sagen ja, aber auf den Schotterabschnitten musst du etwas vorsichtiger sein. Die gute Nachricht für alle, die das vorhaben, ist, dass sie wirklich kurz sind.

Entlang der Strecke findest Du TdT-Markierungen, so dass es einfach ist, ihr zu folgen, aber wir empfehlen dringend, ein Navigationsgerät zu benutzen, um sicherzustellen, dass Du der richtigen Route folgst. Wir bieten auch eine kostenlose Navigation über eine App auf deinem Handy an, und zwar über die Veranstaltungsseite Ride WITH GPS. Folge einfach dem Link und den Anweisungen unten:

https://ridewithgps.com/auto_approve/Event/310155/kzHf8FufJMKHztaqsPhpomHDH7Spr3iU

Zeitplan

Datum der Veranstaltung: 11. Mai 2024

Start/Zielort: Weinaupark-Stadion
Tribünenallee, 02763 Zittau, Deutschland

8.00 - 9.45 Uhr

Anmeldung

Hier kannst du dein Startpaket (Geschenke) abholen, die Startunterlagen unterschreiben und deinen Zeitmesser abholen, damit dein Endergebnis in unserem System registriert wird.

9.30 - 10.00 Uhr

Offizielle Begrüßung und kurzes Briefing

Wir haben tolle Gäste, darunter die Bürgermeister der drei Partnerstädte Zittau, Hradek nad Nisou und Bogatynia, sowie einen Vertreter des Europäischen Parlaments. Sie alle werden gemeinsam unsere Teilnehmenden begrüßen und die Veranstaltung eröffnen.

10.00 - 11.00 Uhr

Beginn der Fahrt

Die Rallye beginnt um 10:00 Uhr und wird in Startgruppen von 10 bis 15 Teilnehmenden organisiert. Wir haben nicht vor, die Startgruppen im Voraus festzulegen. Wir bitten alle, sich einfach um 10:00 Uhr startbereit zu machen und den Anweisungen unseres Sicherheitsteams zu folgen. Wenn Du mit Freunden in der gleichen Gruppe starten möchtest, bleibe einfach in der Nähe der anderen. Wir werden dafür sorgen, dass alles einfach und nicht zu kompliziert ist, und dass jeder seine Familie und Freunde bei sich hat.

12.00 - 18.00 Uhr

Zielankunft

Wir erwarten dich im Ziel mit einer Medaille, einer Umarmung und einer anständigen Mahlzeit am Ende der Rallye, so dass du dir keine Sorgen machen musst, deine Kalorien wieder aufzufüllen. Wir warten auf dich, um gemeinsam Spaß zu haben, aber wir werden dich auch bitten, uns dein Messgerät zu geben. Im Ziel kannst du dich über deine Leistung freuen und deine Eindrücke mit deinen Mitstreitern teilen.

15.00 - 15.45 Uhr

Offizieller Teil

Ein Moment, um mit EU-Vertretern über die Tour de Tripoint-Initiative zu sprechen - du wirst erfahren, wie die Idee zur Schaffung einer Fahrt entstand und warum kulturelle Integration so wichtig ist.

18.00 - 19.00 Uhr

Schließung der Ziellinie

Dies ist der Zeitpunkt, an dem die Ziellinie geschlossen wird und wir die Tour de Tripoint 2024 offiziell beenden. Dies ist auch der letzte Zeitpunkt, an dem alle Teilnehmende die Fahrt beendet haben und offiziell in die Ergebnisse der Fahrt aufgenommen werden.

Anmeldung vor der Fahrt

Um an der Fahrt teilnehmen zu können, musst du dich am 11. Mai 2024 zwischen 8:00 und 9:45 Uhr an der Startlinie einfinden und dich zur Voranmeldung begeben, die du leicht vor dem Weinaupark-Stadion, Tribünenallee, 02763 Zittau, Deutschland, finden wirst.

Unser Team wird dich durch den Prozess leiten, bei dem du: alle notwendigen Dokumente bezüglich deiner Sicherheit und Verantwortung ausfüllen musst dein Zeitmessgerät abholen und anschließen; uns zeigen, dass du dein Fahrradhelm und deine Fahrradbeleuchtung dabei hast; dein Rennpaket abholen (Fahrerkarte, Fahrradkappe, Trinkflasche, Rucksack...).

Wir werden deine Versicherung bei der Anmeldung vor der Fahrt nicht überprüfen, aber bitte denke daran, dass Du nach den Regeln der Fahrt verpflichtet bist, während der Fahrt eine Versicherung zu haben.

Transitkarte

Bei der Anmeldung (vor der Reise) erhältst Du eine Transitkarte, die gleichzeitig dein Reisepass ist. Bewahre sie gut auf und trage sie während deiner Reise stets bei dir.

Auf der Karte findest Du:

- alle notwendigen Streckeninformationen und einen QR-Code für die Streckenkarte Ride with GPS;
- eine Notrufnummer, falls etwas passieren sollte, das deine Sicherheit gefährdet;
- einen Platz für Briefmarken, die Du in einer unserer Verpflegungsstationen in Bogatynia und Hrádek nad Nisou abholen kannst;
- einen Platz für den in Zittau ausgestellten Finisher-Stempel!
- einen Gutschein für eine kostenlose warme Mahlzeit im Ziel in Zittau.

Am Ziel

Wenn Du die Ziellinie erreichst, erhältst Du eine Zielmedaille und eine warme Mahlzeit. Vergesse nicht, uns deinen Zeitmesser auszuhändigen. Wir brauchen ihn, um alle Ergebnisse zu erstellen!

Parkplatz

Die Anreise nach Zittau mit dem Auto ist sehr einfach, und es gibt zahlreiche Parkmöglichkeiten in der Stadt, so dass du dein Auto für die Dauer der Reise sicher abstellen kannst.

<https://www.google.com/maps/search/parking/@50.8969628,14.8075268,13z/data=!4m2!2m1!6e2?entry=ttu>

Bitte beachte, dass die Anzahl der Parkplätze im Weinaupark begrenzt ist und möglicherweise nicht alle Fahrzeuge aufgenommen werden können. Wenn Du diese Art des Transports planst, versuche bitte, etwas mehr Zeit für die Suche nach einem Parkplatz einzuplanen.

Bedingungen und Konditionen

Vergesse nicht, unsere allgemeinen Geschäftsbedingungen zu lesen. Sie sind über unsere Website in drei Sprachen leicht zugänglich:

https://tourdetripoint.com/wp-content/uploads/2024/04/TdTp_Regulamin.pdf

**DANKE, DASS DU
MIT UNS FÄHRST!
WIR FREUEN UNS
AUF UNSER TREFFEN
IN ZITTAU.**