




Tour de Tripoint

Europe Day 2026




Ride manual

CZ

Vážení účastníci

Dnes vám představujeme instrukce k jízdě Tour de Tripoint 2026 – dokument obsahující všechny důležité informace o startu, cíli, trasách a logistice letošního ročníku. Prosíme, přečtěte si jej pozorně, aby vaše neděle 10. května proběhla hladce. Pokud budete mít i po přečtení jakékoli dotazy, neváhejte nás kontaktovat.

Pamatujte, že nejlepším způsobem, jak nás kontaktovat, je e-mail: info@tourdetripoint.com



Tour de Tripoint

TdT je cyklistická jízda, která účastníky provede srdcem „Malého trojúhelníku“ a spojuje hranice Polska, České republiky a Německa na dvou volitelných trasách: 50 km nebo 80 km. V roce 2026 se vracíme s výjimečným posláním. Při oslavách Dne Evropy se letošní ročník zaměřuje na komunitu, bezpečnost a společný pocit sounáležitosti. V tomto jedinečném kontextu se Tour de Tripoint, organizovaný Evropským parlamentem, vrací jako neopakovatelný cyklistický svátek tří národů sjednocených společnou myšlenkou: Evropou bez hranic.

Trasy

Upozorňujeme, že konečná verze trasy se může mírně lišit od té, kterou zde prezentujeme. Definitivní verzi vám zašleme několik dní před akcí.

50 km: <https://ridewithgps.com/routes/54154848>

80 km: <https://ridewithgps.com/routes/54428488>

Obě trasy vedou převážně po asfaltu, oficiálních cyklostezkách a klidných místních komunikacích. Zařadili jsme kvalitní šotolinové úseky, abychom se vyhnuli hustému provozu a přiblížili vás k přírodě. Horské kolo nepotřebujete; silniční kolo typu road_plus, gravel nebo trekkingové kolo budou ideální volbou. Dá se to projet na klasické silničce s 28mm pláště? Ano, ale na krátkých šotolinových úsecích bude třeba dbát zvýšené opatrnosti. Cestou najdete značení TdT, což usnadní orientaci. Nicméně důrazně doporučujeme použít navigaci, abyste se ujistili, že jedete po správné trase. Nabízíme vám bezplatnou prémiovou navigaci „odbočku po odbočce“ v mobilní aplikaci prostřednictvím naší oficiální stránky události na platformě Ride with GPS. Stačí kliknout na odkaz a postupovat podle pokynů níže: [odkaz](#)

8:30 – 10:00 / **Registrace před startem:** V tomto čase si vyzvednete startovní balíček (dárky), podepíšete povinnou bezpečnostní dokumentaci a převezmete zařízení na měření času. Náš tým bude na místě, aby zajistil, že váš výsledek bude správně zaznamenán v našem systému.

9:45 / **Oficiální přivítání:** Je nám ctí přivítat výjimečné hosty, včetně starostů našich tří partnerských měst – Hrádku nad Nisou, Žitavy a Bogatyně – a také zástupce Evropského parlamentu. Oficiálně vás uvítají a zahájí letošní oslavy.

10:30 – 11:30 / **Start jízdy:** Na oslavu Dne Evropy bude jízda zahájena ve skupinách po 10 až 15 cyklistech. Startovní skupiny předem neurčujeme; stačí se připravit u startovní brány a dbát pokynů našeho bezpečnostního týmu. Pokud chcete jet s přáteli, držte se u sebe – zajistíme, abyste odstartovali společně.

11:30 – 14:00 / **Dětské cyklozávod:** Zatímco hlavní skupiny budou na trase, nejmladší cyklisté si mohou vyzkoušet své síly ve speciálních závodech organizovaných v areálu Kristýna.

12:00 – 16:00 / **Zábava pro děti a rodiny:** Srdcem naší Zóny regionální a evropské prezentace je speciální pásmo s animacemi, hrami a regionálními stánky. V uvolněné atmosféře se zde dozvíte více o přeshraniční spolupráci.

13:00 – 14:30 / **Jízda s průvodcem:** „Po stopách naší společné minulosti“: Pro ty, kteří preferují kratší, naučné tempo, nabízíme 90minutovou prohlídku s průvodcem. Navštívíte Trojmezí a dozvíte se o unikátní historii pohraničí.

15:00 – 17:00 / **Program na hlavní scéně a promítání dokumentu:** Připojte se k nám u hlavní scény na speciální setkání a promítání dokumentárního filmu s Markusem Weinbergem, uznávaným cyklistou a filmařem, který se podělí o své zážitky z cest po Evropě.

12:00 – 19:30 / **Cíl:** Budeme čekat na váš návrat s účastnickou medailí.
Důležité: Zde musíte vrátit měřicí zařízení a přitom můžete sdílet své zážitky s ostatními cyklisty.

19:30 / **Uzavření cíle:** Oficiální ukončení ročníku 2026. Jedná se o poslední možný čas pro zahrnutí do oficiálních výsledků při dojezdu.

Registrace před startem

Pro účast je nutné se dostavit na start 10. května 2026 mezi 8:30 a 10:00. Zamiřte prosím k registračnímu centru, které snadno najdete v areálu rekreačního střediska Kristýna (Žitavská 463 34 Hrádek nad Nisou, Česká republika). Náš tým vás provede procesem odbavení, během kterého budete muset:

- **Předložit občanský průkaz nebo pas:** Vzhledem k tomu, že trasa několikrát překračuje státní hranice, musíte mít u sebe platný doklad totožnosti.
- **Vyplnit a podepsat** všechny potřebné dokumenty týkající se bezpečnosti a odpovědnosti.
- **Převzít a připevnit** zařízení na měření času (čip) na kolo/botu/jinam podle pokynů.
- **Předložit povinnou výbavu:** Ukažte našemu týmu, že máte cyklistickou přílbu a funkční osvětlení kola.
- **Vyzvednout si startovní balíček:** Obsahuje vaši účastnickou kartu (TdT pas) a dárky.


Upozorňujeme, že při registraci nebudeme kontrolovat vaše individuální pojistky. Pamatujte však, že podle oficiálních pravidel máte povinnost mít na dobu akce platné pojištění (pojištění odpovědnosti za škodu a úrazové pojištění).

Účastnická karta

Při registraci před startem obdržíte účastnickou kartu. Je to váš cestovní pas pro celou jízdu, proto ji prosím mějte po celou dobu akce u sebe.

V této kartě najdete:

- **Informace o trase:** Všechny podstatné detaily o vaší zvolené trase a QR kód s přímým odkazem na mapu v Ride with GPS.
- **Nouzový kontakt:** Naše speciální nouzové číslo pro případ, že budete potřebovat pomoc nebo narazíte na jakékoli bezpečnostní problémy.
- **Místa pro razítka z občerstvovacích stanic:** Prostor pro povinná razítka, která musíte nasbírat na našich občerstvovacích stanicích na trase.
 - Pro trasu 50 km:** Žitava a Bogatynia.
 - Pro trasu 80 km:** Bogatynia a Žitava.
- **Místo pro razítko v cíli:** Speciální místo pro vaše závěrečné razítko, které obdržíte po návratu do cíle na Kristýně v Hrádku nad Nisou.



Občerstvovací stanice (Žitava a Bogatynia)

Na trase jsme pro vás připravili dvě klíčové zastávky, které vám pomohou načerpat síly a vychutnat si místní atmosféru. Na obou místech najdete:

- **Razítka:** Zde získáte povinná razítka do své Účastnické karty.
- **Občerstvení:** Poskytneme vám lehké občerstvení a nápoje vhodné pro cyklisty, abyste doplnili energii.
- **Chill Zone:** Chvilke pro relaxaci! Na každé stanici bude připravena speciální zóna s lehátky, kde si můžete odpočinout před další jízdou.
- **Další atrakce:** Během přestávky se můžete těšit na místní aktivity a připravenou zábavu.
- **Toalety:**
 - V Žitavě (Zittau):** Toalety jsou k dispozici v restauraci nacházející se přímo vedle naší stanice.
 - V Bogatynii:** Můžete využít zázemí v **Bogatynském středisku kultury (BOK)**, které se nachází hned u zastávky.

V cíli

Po příjezdu do cíle v areálu Kristýna obdržíte zaslouženou účastnickou medaili. Nezapomeňte prosím okamžitě po příjezdu vrátit měřicí zařízení (čip) našemu personálu. Je to nezbytné pro zpracování a finalizaci výsledků všech účastníků. Po dojezdu nespěchejte domů! Zveme vás, abyste zůstali a užili si atmosféru po jízdě. Čeká na vás spousta dalších atrakcí, včetně:

- Dětských cyklozávodů a dalších aktivit pro nejmladší cyklisty.
- Historické jízdy s průvodcem „Po stopách naší společné minulosti“.
- Promítání dokumentárního filmu a setkání s cyklistou Markusem Weinbergem. Přesné časy těchto atrakcí naleznete v úplném harmonogramu události na konci tohoto manuálu, na konci níže uvedené instrukce.

Parkování

Doprava do Hrádku nad Nisou autem je velmi pohodlná. Hlavní parkoviště pro akci se nachází přímo v rekreačním areálu Kristýna. Přesnou polohu najdete zde:

<https://share.google/gMGRVvixNkPuPrM5e>

Parkovné: Vezměte prosím na vědomí, že parkování v areálu Kristýna je placené. Podle místního tarifu pro měsíc květen:

- Cena je **80 Kč za 12 hodin**.
- Platby lze obvykle provádět v parkovacích automatech nebo u vjezdu. Přestože má areál velkou kapacitu parkoviště, doporučujeme přijet s časovou rezervou, abyste v klidu zaparkovali a dostavili se k registraci (nacházející se ve stejném komplexu) před uzavřením v 10:00.

Organizovaný skupinový přejezd (na kole!) ze stanice Žitava

Letos organizujeme speciální doprovodný přejezd pro účastníky přijíždějící vlakem. Upozornění: jedná se o skupinovou jízdu na kole, nikoliv o kyvadlovou autobusovou dopravu. Náš průvodce vás doprovodí na vašich kolech ze stanice přímo na start.

Místo srazu: Před hlavním vchodem na nádraží Zittau Hauptbahnhof (Zittau Hbf).

Čas srazu: Od 8:10.

Odjezd: Skupina vyrazí na kolech přesně v 8:40.

Vzdálenost: Přibližně 8 km (pohodová zahřívací jízda).

Příjezd na Kristýnu: Plánován na 9:20, což vám umožní jít přímo k registraci.

Důležité: Ujistěte se prosím, že jste na místě srazu připraveni k jízdě (nasazená přilba, připravené kolo). Vzhledem k tomu, že jde o cyklistický přejezd, musíte být schopni si veškeré osobní věci, které jste si přivezli vlakem, vézt s sebou na kole.

Pravidla a další podmínky

Vaše bezpečnost a hladký průběh akce jsou našimi prioritami. Nezapomeňte se prosím seznámit s úplným zněním Pravidel a podmínek. Obsahují zásadní informace o předpisech jízdy, bezpečnostních protokolech a odpovědnosti. Dokument je snadno dostupný na našich oficiálních webových stránkách: <https://tourdetripoint.com/>

ÚPLNÝ HARMONOGRAM UDÁLOSTI – 10. KVĚTNA 2026

| | |
|-----------------|--|
| 08:30 – 10:00 / | Registrace před startem (startovní balíčky a čipy) |
| 09:45 / | Oficiální přivítání (starostové Žitavy, Hrádku, Bogatyně a zástupci EU) |
| 10:30 – 11:30 / | Start jízdy (vlny po 10–15 cyklistech) |
| 11:30 – 14:00 / | Dětské cyklozávody |
| 12:00 – 16:00 / | Zábava pro děti a rodiny (Zóna regionální a evropské prezentace) |
| 13:00 – 14:30 / | Jízda s průvodcem: „Po stopách naší společné minulosti“ (90minutová historická jízda) |
| 15:00 – 17:00 / | Program na hlavní scéně a promítání dokumentu (s Markusem Weinbergem) |
| 12:00 – 19:30 / | Cíl otevřen (medaile a vracení čipů) |
| 19:30 / | Oficiální uzavření cíle |

Kontakt a sociální sítě

Pokud máte jakékoli další dotazy, neváhejte nás kontaktovat na adrese:
info@tourdetripoint.com

Sledujte nás a buďte v obraze:

Web: www.tourdetripoint.com

Instagram: [instagram.com/tourdetripoint](https://www.instagram.com/tourdetripoint)

Facebook: [facebook.com/tourthetripoint](https://www.facebook.com/tourthetripoint)

**DĚKUJEME, ŽE JEDETE S NÁMI.
NEMŮŽEME SE DOČKAT SETKÁNÍ NA KRISTÝNĚ!**